




Municipalité de  
**SAINT-ADOLPHE-D'HOWARD**

11-10-000



# PLAN DE ZONAGE

## LÉGENDE

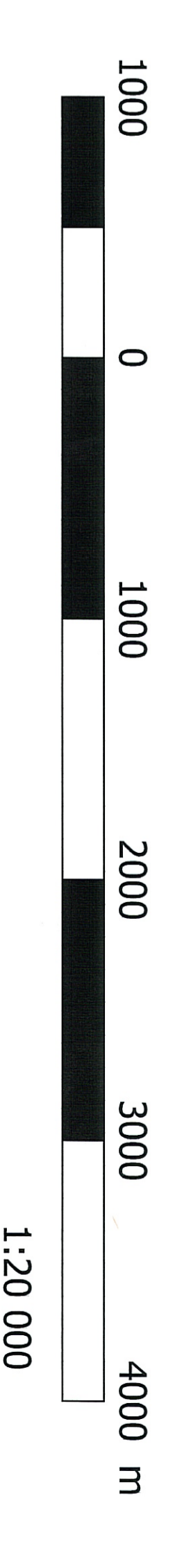
-  ZONAGE
-  MATRICE GRAPHIQUE

- H: HABITATION
- H-1: Unifamiliale
- H-2: Bifamiliale et trifamiliale
- H-3: Multifamiliale
- H-4: Maison mobile

- C: COMMERCE
- C-1: Commerce local
- C-2: Commerce artériel
- C-3: Commerce régional
- C-4: Service relié à l'automobile
- C-5: Divertissement, hébergement et restauration

- E: ESPACE VERT
- E-1: Espace vert
- I : INDUSTRIE
- I-1: Industrie légère
- I-2: Industrie moyenne

- P: PUBLIC ET COMMUNAUTAIRE
- P-1: Parc, terrain de jeux et espace naturel
- P-2: Service public et communautaire
- P-3: Infrastructure et équipement



Source : Règlement de zonage 634 (Plan de zonage 2012)  
Copyright : Municipalité de Saint-Adolphe-d'Howard (2018)  
Réalisée par : Ruth Paré, inspectrice en environnement

